Schierling · **Markt Langquaid** · Rohr i.NB

Der Barocke Markt im Großen Labertal

389 m ü. NN

Langquaid – Der malerische niederbayerische Markt Langquaid mit seinem schmucken historischen Wittelsbacher Marktplatz, den barocken Bürgerhäusern und der Pfarrkirche St. Jakob liegt inmitten der idyllischen Landschaft des Tales der Großen Laber. Nicht zu vergessen ist das reichhaltige Kulturerbe Langquaids, das über die Grenzen des Marktes hinaus seine Bedeutung hat, das Kloster in Paring mit seiner romanischen Kirche, die Wallfahrtskirchen in Hellring und Niederleierndorf.

Sehenswertes für Pilger

- Historischer Wittelsbacher Marktplatz
- Katholische Kirche St. Jakob, Katholische Pfarrgemeinde St. Jakob (Kelheimer Str. 1, Tel. 09452 3590)
- Ausstellung „Markt Langquaid – Geschichte – Kultur – Kunst" (im Wirtschaftsgebäude der Obermünsterempassage am Marktplatz 10, Tel. 09452 91216)
- Kirchen St. Ottilia (Hellring, www.hellring.org) Propstei St. Michael Augustiner-Chorherren-Stift (Paring 1, Tel. 094521 933630)

Wissenswertes für Pilger

- **Pilgerstempel:** In den o.a. Kirchen sowie Markt Langquaid (Rathaus, Marktplatz 24), Gasthof Huberbräu (Marktplatz 8), Gasthaus zum Raubritter (Marktplatz 12)
- **Übernachtungsmöglichkeit für Pilger:** Gasthaus „Zum Raubritter" (Marktplatz 12, Tel. 09452 9398337)
- **Öffentliches WC:** Im Innenhof des Hauses der Begegnung (Marktplatz 25, direkt neben dem Rathaus)
- **Apotheken:** Marktapotheke (Marktplatz 21), Rosenapotheke (Rottenburger Str. 4)
- **Einkehrmöglichkeiten:** In Langquaid gibt es eine größere Anzahl an Gaststätten. Sie finden diese auf der Homepage (s.u.)

Kontaktadresse für Pilger:

Markt Langquaid, Marktplatz 24, 84085 Langquaid,
Tel. 09452 9120, rathaus@langquaid.de, www.langquaid.de

Langquaid · **Rohr i.NB** · Kirchdorf

Markt Rohr i.NB mit 850-jähriger Klostergeschichte

452 m ü. NN

Markt Rohr i.NB – Bodenständig – modern – l§ebenswert. Der Markt Rohr i.NB liegt am Beginn des Hopfenanbaugebietes Hallertau auf einer Anhöhe über dem Großen Labertal. Bekannt durch sein Benediktinerkloster mit Klosterkirche und der weltberühmten Darstellung der Mariä Himmelfahrt, die von Egid Quirin Asam erbaut worden ist, daneben das Johannes-Nepomuk-Gymnasium.

Sehenswertes für Pilger

- Abtei- und Pfarrkirche Mariä Himmelfahrt (Kloster Rohr, Tel. 08783 96000)
- Filialkirche St. Stephan, Laaber
- Pfarrkirche Mariä Opferung, Laaberberg

Wissenswertes für Pilger

- **Pilgerstempel:** Rathaus Markt Rohr i.NB (Marienplatz 1), Abtei- und Pfarrkirche Mariä Himmelfahrt, Gasthof Sixt (Asamstr. 1)
- **Übernachtungsmöglichkeit für Pilger:** Tagungshaus der Benediktinerabtei Kloster Rohr (Abt-Dominik-Prokop-Platz 1, Tel. 08783 96000; vorherige Anmeldung erforderlich), Hotel Gasthof Sixt (Asamstr. 1, Tel. 08783 96960)
- **Öffentliches WC:** Asamstr. 22 (gegenüber dem Kloster)
- **Apotheken:** Asam-Apotheke (Hauptstr. 36)
- **Einkehrmöglichkeiten**: Gäste des Tagungshauses der Benediktinerabtei (siehe Übernachtungsmöglichkeit) können Mahlzeiten auf Wunsch buchen, Hotel Gasthof Sixt (Asamstr. 1, Tel. 08783 96960), Pizzeria Bei Mario (Asamstr. 2, Tel. 08783 967896), Bürgerstüberl (Hauptstr. 29, Tel. 08783 9671104)

Kontaktadresse für Pilger

- Kloster Rohr i.NB, Abt-Dominik-Prokop-Platz 1, 93352 Rohr i.NB, Tel. 08783 96000, kontakt@kloster-rohr.de, www.kloster-rohr.de
- Markt Rohr i.NB, Marienplatz 1, 93352 Rohr i.NB, Tel. 08783 96080, info@markt-rohr.de, www.markt-rohr.de

Rohr i.NB · **Kirchdorf** · Biburg

… im Hopfenland Hallertau und Abenstal

412 m ü. NN

Kirchdorf – Landschaftlich reizvoll gelegen und geprägt vom Hopfenanbau.

Sehenswertes für Pilger

- Alter Pfarrhof in Holzbauweise von 1713
- Kirche St. Elisabeth

Wissenswertes für Pilger

- **Pilgerstempel:** Gasthaus Rieder (Hauptstr. 12), Dorfladen Kirchdorf (Hauptstr. 41)
- **Übernachtungsmöglichkeit für Pilger:** Gasthaus Rieder (Hauptstr. 12, Tel. 09444 1652)
- **Einkehrmöglichkeiten:** Siehe Übernachtungsmöglichkeit

Kirchdorf · **Biburg** · Abensberg

375 m ü. NN

Biburg – Die romanische Klosteranlage erhebt sich weit sichtbar in die Abensauen. Über die weitläufigen Feuchtwiesen beobachtet man Störche.

Sehenswertes für Pilger

- Ehemalige Benediktiner-Klosterkirche St. Maria Immaculata
- Erlöserkapelle (ein Kunstwerk von Angerer der Ältere, Abensstr. 1)

Wissenswertes für Pilger

- **Einkehrmöglichkeiten**: Würmdobler Franz Land- und Gastwirt (Hauptstr. 55, Tel. 09443 6579; für Gruppen nach Anmeldung)

Kontaktadresse für Pilger

VG Siegenburg, Marienplatz 13, 93354 Siegenburg,
Tel. 09444 97840, poststelle-vgem-siegenburg@siegenburg.de,
www.siegenburg.de
www.gemeinde-biburg.de
www.gemeinde-kirchdorf.de

Biburg · **Abensberg** · Bad Gögging

Historisch – lebendig - anders

370 m ü. NN

Abensberg – Abensberg besticht durch einen liebevoll sanierten Altstadtkern. Prächtige Bürgerhäuser, das Rathaus und der Madertturm prägen die historische Altstadt. Kunstliebhaber und Freunde der bayerischen Bierkultur besuchen den Kuchlbauerturm nach Friedensreich Hundertwasser.

Sehenswertes für Pilger

- Kuchlbauer Turm und Kunsthaus, ein Architekturprojekt nach Friedensreich Hundertwasser (Römerstr. 5, Tel. 09443 910350)
- Stadtmuseum im Herzogskasten (Tel. 09443 910359)
- Pfarrkirche St. Barbara (Theoderichstr.)
- Klosterkirche (Karmelitenplatz)
- Gillamooskapelle St. Gilg am Moos (gelegen am Radweg Abensberg - Bad Gögging, Höhe Gillahof, Tel. 09421 12715)

Wissenswertes für Pilger

- **Pilgerstempel:** Tourist-Information im Herzogskasten, Stadtpfarrkirche St. Barbara
- **Übernachtungsmöglichkeit für Pilger:** Altstadt Hotel Kneitinger (Osterriedergasse 2, Tel. 09443 91540, www.hotel-kneitinger.de), Hotel Jungbräu (Weinbergerstr. 6-8, Tel. 09443 91070, www.hotel-jungbrau.de), Hotel Garni „Salleck" (Bahnhofstr. 23, Tel. 09443 6816, www.hotelabensberg.de)
- **Öffentliches WC:** Tiefgarage (Von-Hazzi-Str.), Herzogskasten (Eingang Aventinusplatz), Max-Bronold-Str. (Höhe Übergang Liebesinsel)
- **Apotheken:** Einkaufszentrum Abensberg (Straubinger Str. 42), Aventinus Apotheke (Straubinger Str. 2), Stadtapotheke (Dollingerstr. 6)
- **Einkehrmöglichkeiten:** In Abensberg gibt es eine große Anzahl an Gaststätten. Sie finden diese auf der Homepage www.abensberg.de

Kontaktadresse für Pilger

Tourist-Information Abensberg im Herzogskasten
93326 Abensberg, Tel. 09443 910359, touristik@abensberg.de,
www.abensberg.de

Abensberg · **Bad Gögging** · Kelheim

…dreifach g'sund

354 m ü. NN

Bad Gögging – Der familiäre Kur- und Urlaubsort in Niederbayern ist ein beliebtes Ziel für alle, die ihren Erholungsurlaub mit dem Erlebnis bayerischer Tradition, mit regionalen Genissen und einem besonderen Naturerlebnis verbinden möchten. Bad Gögging verfügt als einziger Kurort in Bayern über drei ortsgebundene Naturheilmittel: hochkonzentriertes Schwefelwasser, wertvolles Naturmoor und reichhaltige Mineral-Thermalquellen.

Sehenswertes für Pilger

- Limes-Therme (Am Brunnenforum 1, Tel. 09445 20090)
- Römisches Museum für Kur- und Badewesen (Trajansstr. 8, Tel. 09445 95750)
- Kastell Abusina (Abusinastr. 16, Ortsteil Eining, Tel. 09445 95750)

Wissenswertes für Pilger

- **Pilgerstempel:** In der Tourist-Information Bad Gögging (Heiligenstädter Str. 5), Katholischen Kurkirche (Am Brunnenforum 3A, Bad Gögging), Kirchen St. Ulrich und St. Wolfgang (Sittling), Kirche St. Sebastian (Eining)
- **Übernachtungsmöglichkeit für Pilger:** Alle Hotels und Pensionen nehmen Pilger auf - bitte fragen Sie in der Tourist-Information nach
- **Öffentliches WC:** Heiligenstädter Str. (gegenüber der Tourist-Information), Parkhaus (Heiligenstädter Str. 32), Kastell Abusina (Eining)
- **Apotheken:** Damian Apotheke (Heiligenstädter Str. 8)
- **Einkehrmöglichkeiten**: In Bad Gögging und in Eining gibt es eine große Anzahl an Gaststätten. Sie finden diese auf der Website

Kontaktadresse für Pilger

Tourist-Information, Heiligenstädter Str. 5, 93333 Bad Gögging,
Tel. 0800 46344464 (kostenfrei), www.bad-goegging.de

Bad Gögging · **Kelheim** · Bad Abbach

Die Stadt im Fluss

343 m ü. NN

Kelheim – Stolze Wittelsbacher Residenzstadt mit bayerischem Flair: Mittelalterliche Stadttore, verspielte Renaissancefassaden, alter Kanalhafen, barocke Kirchen. Wahrzeichen der Stadt ist die von König Ludwig I. erbaute Befreiungshalle. Kelheim ist auch Ausgangspunkt für eine Schifffahrt ins Altmühltal und durch die Weltenburger Enge zum berühmten Kloster Weltenburg.

Sehenswertes für Pilger

- Kloster Weltenburg (Asamstr. 32, Weltenburg, Tel. 09441 6757536)
- Archäologisches Museum (Lederergasse 11, Tel. 09441 10409)
- Orgelmuseum in der ehemaligen Franziskaner Kirche (Am Kirchensteig 4, Tel. 09441 5508)
- Befreiungshalle (Befreiungshalle Str. 3, Tel. 09441 6820710)
- Stadtpfarrkirche Mariä Himmelfahrt (Pfarrhofgasse 5, Tel. 09441 3383)
- Einsiedelei Klösterl (Klösterl 1, Tel. 0151 56023366)
- Weisses Bräuhaus (Emil-Ott-Str. 3-5, Tel. 09441 7050)

Wissenswertes für Pilger

- **Pilgerstempel:** Tourist-Information Kelheim (Ludwigsplatz 1), Klosterladen Weltenburg (Asamstr. 32), Katholisches Pfarramt Mariä Himmelfahrt (Pfarrhofgasse 5), Katholisches Pfarramt Kelheimwinzerstr. 286
- **Übernachtungsmöglichkeit für Pilger:** Alle Hotels und Pensionen der Stadt nehmen Pilger auf – bitte fragen Sie in der Kurverwaltung nach
- **Öffentliches WC:** Kurhaus (Kaiser-Karl-V.-Allee 5), April bis Oktober auch im Kurpark
- **Apotheken:** Maximilian-Apotheke (Am Markt 6; am Pilgerweg), Bavaria Apotheke (Raiffeisenstr. 19), Burg-Apotheke (Gutenbergring 1-3)
- **Trinkbrunnen:** Trinkhalle mit Schwefelwasser im Kurpark
- **Einkehrmöglichkeiten:** In Bad Abbach gibt es eine große Anzahl an Gaststätten. Sie finden diese auf der Homepage www.bad-abbach.de

Kontaktadresse für Pilger:

Kurverwaltung Bad Abbach, Kaiser-Karl-V.-Allee 5,
93077 Bad Abbach, Tel. 09405 95990, info@bad-abbach.de,
www.bad-abbach.de

Kelheim · **Bad Abbach** · Schierling

Der Kurort vor den Toren Regensburgs

338 m ü. NN

Bad Abbach – Bereits Kelten, Römer und der deutsche Kaiser Karl V. waren von der heilenden Kraft der Schwefelquellen in Bad Abbach begeistert. Heute überzeugt Bad Abbach mit wertvollem Naturmoor, gesundheitsaktivem Schwefel und wirkstoffreichen Thermalquellen gleich dreifach. In der Kaiser-Therme mit seinen Thermalbecken und der riesigen Saunalandschaft lässt man den Alltag schnell hinter sich.

Sehenswertes für Pilger

- Kaiser-Therme Bad Abbach (Kurallee 4, Tel. 09405 95570)
- Museum Bad Abbach (Rathaus, Raiffeisenstr. 72, Tel. 09405 990035)
- Heinrichsturm aus dem 13. Jhd. (auf dem Burgberg; nicht begehbar)
- Kurpark mit Kräutergarten nach Hildegard von Bingen, Tiergehege, Fitnessgeräte, Kneippbecken mit Schwefelwasser
- Wallfahrtsort und Einsiedelei Frauenbründl
- Pfarrkirche Sankt Nikolaus

Wissenswertes für Pilger

- **Pilgerstempel:** Asklepios-Klinik Bad Abbach, Kurverwaltung Bad Abbach (Kaiser-Karl-V.-Allee 3)
- **Übernachtungsmöglichkeit für Pilger:** Alle Hotels und Pensionen der Stadt nehmen Pilger auf – bitte fragen Sie in der Kurverwaltung nach
- **Öffentliches WC:** Kurhaus (Kaiser-Karl-V.-Allee 5), April bis Oktober auch im Kurpark
- **Apotheken:** Maximilian-Apotheke (Am Markt 6; am Pilgerweg), Bavaria Apotheke (Raiffeisenstr. 19), Burg-Apotheke (Gutenbergring 1-3)
- **Trinkbrunnen:** Trinkhalle mit Schwefelwasser im Kurpark
- **Einkehrmöglichkeiten:** In Bad Abbach gibt es eine große Anzahl an Gaststätten. Sie finden diese auf der Homepage www.bad-abbach.de

Kontaktadresse für Pilger:

Kurverwaltung Bad Abbach, Kaiser-Karl-V.-Allee 5,
93077 Bad Abbach, Tel. 09405 95990, info@bad-abbach.de,
www.bad-abbach.de

Langquaid – Rohr i.NB (14,2 km)

Rohr i.NB – Abensberg (17 km)

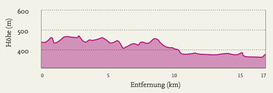

Abensberg – Weltenburg (18,5 km)

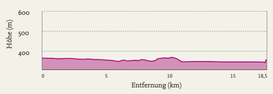

Weltenburg – Kelheim (8 km)

Kelheim – Bad Abbach (19 km)

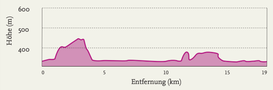

Bad Abbach – Schierling (23,2 km)

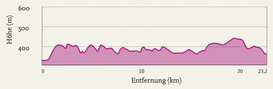

Schierling - Langquaid (12,6 km)

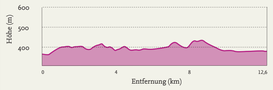

VIA NOVA-Länder

Herausgeber Landkreise Regensburg und Straubing-Bogen, Stadt Straubing, Tourismusverband im Landkreis Kelheim e.V., in Kooperation mit den Via Nova-Gemeinden
Gestaltung, Satz & Lithographie Venus.Werbeagentur GmbH - 94327 Bogen
Bildnachweis Archive des Landkreises Regensburg und seiner Landkreisgemeinden, des Landkreises Straubing Bogen und seiner Landkreisgemeinden, des Tourismusverbandes im Landkreis Kelheim e.V., des Wallfahrtsamtes „Maria Schnee", Verena Lindner, Anton Mirwald, Verlag Passauer Bistumsblatt, Fotowerbung Bernhard, Kloster Rohr, Markt Bad Abbach, Klaus Dobmaier, Günther Hauke, Kloster Paring, Tourist-Information Bad Gögging (Foto Mayer) u.a.
Titelbild Aussicht auf Weltenburg im Landkreis Kelheim
Rückbild Blick auf Gemeinde Aufhausen im Landkreis Regensburg
Kartengestaltung green-solutions · 84418 Murnau
Kartographie Map data © OpenStreetMap (and) contributors, CC-BY-SA
Druck Erhardi Druck GmbH · 93055 Regensburg · 04/15/24

Für die Richtigkeit der angegebenen Daten und Inhalte kann der Herausgeber keine Garantie übernehmen. Änderungen und Irrtum vorbehalten. Aus unzutreffenden Angaben oder nicht erfüllten Leistungszusagen des jeweiligen Leistungsträgers kann keine Schadenersatzpflicht geltend gemacht werden. Nachdruck, auch auszugsweise, nur mit vorheriger Genehmigung des Herausgebers.

Nutzen Sie zur Tourenplanung unsere interaktive Regionskarte unter www.tourismus-landkreis-kelheim.de

10 Wallfahrtsort und Einsiedelei Frauenbründl

Der Ursprung des kleinen Wallfahrtsortes geht auf eine Quelle zurück. Um 1700 ließ sich ein ehemaliger Soldat als Einsiedler nieder. Nach dem Bau der Klause wurde 1726 die heute noch bestehendene Kirche errichtet. Ab 1858 wurde Frauenbründl Altvatersitz und bis 1992 Mutterklause der Eremitenverbrüderung. Die Pieta in der Kirche weist auf das Patrozinium der Kirche „Zur schmerzhaften Muttergottes" hin. Täglich kommen Besucher, um das „Heilwasser" zu holen, das bei Augenleiden helfen soll.

Öffnungszeiten: Tagsüber geöffnet

9 Ehemalige Franziskaner-Klosterkirche mit Orgelmuseum

Kelheim – Die spätgotische Kirche am Fuße des Michelsberges wurde zwischen 1461-1506 erbaut. Aufhebung des Klosters im Zuge der Säkularisation (1803). Seit Anfang der 1990er Jahre ist in der Kirche das Orgelmuseum Kelheim untergebracht. Mehrere restaurierte Orgeln können besichtigt werden (inkl. Audio-Guide).
Mehr Infos auch zu angebotenen Führungen unter: www.orgelmuseum-kelheim.de

Öffnungszeiten: Apr - Okt (Di-So 14 bis 17 Uhr)

8 Kloster Weltenburg

Die Benediktinerabtei mit ihrer reichen Vergangenheit und ihrer prachtvollen Asamkirche liegt inmitten des einzigartigen europäischen Naturerbes „Weltenburger Enge" am Eingang des Donaudurchbruches. Nach der Tradition errichteten die Missionare St. Eustasius und St. Agilus aus Luxeuil (Burgund), Schüler des hl. Kolumban, um 617 hier ein irroschottisches Kloster. Daher gilt Weltenburg als die älteste klösterliche Niederlassung Bayerns.

Öffnungszeiten: Ganzjährig tagsüber geöffnet

7 St. Andreas

Bad Gögging – Direkt im Ortsgebiet von Bad Gögging errichtete Kaiser Trajan (98 – 119 n.Chr.) die größte Heiltherme nördlich der Alpen. Ausgrabungen ergaben, dass diese Anlage etwa 60 x 30 m maß und mit allen „Raffinessen" römischer Badekultur ausgestattet war. Es gab zu dieser Zeit bereits ein Caldarium, ein Sudatorium und ein Frigidarium.

Die romanische Kirche St. Andreas wurde über einem der römischen Badebecken errichtet und birgt heute das „Römische Museum für Kur- und Badewesen".

Öffnungszeiten:
01.03. - 31.10. (Di-So 16 bis 17 Uhr)

6 Klosterkirche

Abensberg – 1442 wurde der Altar der Klosterkirche geweiht, die genaue Bauzeit ist nicht bekannt. Die Kirche ist Maria, unserer Lieben Frau vom Berge Karmel, geweiht. Ursprünglich besaß die gotische Klosterkirche eine flache Holzdecke, welche aber im beginnenden 18. Jahrhundert durch ein Tonnengewölbe ersetzt wurde. Auch die restliche Innenausstattung wurde in dieser Zeit barockisiert. Anstelle eines eigenständigen Turms besitzt die Klosterkirche einen Dachreiter, wie dies bei Bettelorden üblich war.

Öffnungszeiten: Tagsüber offen bis zum Gitter

5 Wallfahrtskirche Mariä Himmelfahrt

Allersdorf – Erbaut wurde die Kirche um 1600. Bereits seit dem Mittelalter wallfahren Pilger nach Allersdorf, das zur Pfarrei Biburg gehört. Der Innenraum des Gotteshauses ist prunkvoll im Stile des Spätbarocks bzw. Rokokos gestaltet und besitzt viele Fresken und Stuckverzierungen. Besonders bemerkenswert sind die Akanthusranken, nach denen der Stuck modelliert ist.

Öffnungszeiten: Tagsüber geöffnet

4 Pfarr- und ehemalige Klosterkirche St. Maria Immaculata

Biburg – Die Kirche des ehemaligen Benediktinerklosters wurde bereits 1140 zusammen mit dem Kloster geweiht. Bis Mitte des 16. Jhs. Auflösung des Klosters und Neubesiedlung durch Jesuiten aus Ingolstadt und später Übernahme durch den Malteserorden. Nach dessen Aufhebung gingen die Klostergebäude 1808 in Privatbesitz. Seit 1985 ist die ehemalige Klosterkirche die Pfarrkirche von Biburg.

Öffnungszeiten: Tagsüber geöffnet

3 Abteikirche Mariä Himmelfahrt

Rohr i.NB – 1133 wurde in Rohr i.NB ein Augustiner-Chorherrenkloster gestiftet. Nach vielen Umbauten und Zerstörungen errichtete schließlich Egid Quirin Asam die heutige Kirche (1722 geweiht). Die eindrucksvolle Darstellung der Himmelfahrt Mariens gilt als Gipfelleistung des europäischen Barock. Nach der Säkularisation wurde das Kloster aufgehoben und teilweise abgebrochen. Im Jahr 1946 haben die Benediktiner aus Braunau/Sudetenland das Kloster übernommen und wieder aufgebaut. Die Feier der Liturgie, die Seelsorge, das Gymnasium und das Gästehaus sind tägliche Aufgaben der Mönche.

Öffnungszeiten: Tagsüber geöffnet

2 Wallfahrtskirche Hellring

Die Wallfahrtskirche St. Ottilia ist ein eleganter Rokokobau mit abgerundeten Ecken und zwei Strebepfeilern am halbrunden Chorschluss und gehört zum Kloster Paring. Blickfang der zwischen 1733 und 1735 erbauten Kirche ist die Ottilienfigur im Hochaltar vor dem Chorscheitelfenster. Jährlich am zweiten Oktoberwochenende wird das Fest der heiligen Ottilia gefeiert. Nach altem Brauch räumen die Dorfbewohner ihre Bauernstuben aus, um die „Pilger" mit deftigen Gerichten zu bewirten.

Öffnungszeiten: Tagsüber geöffnet

1 Kloster Paring

Das Kloster Paring ist ein Kloster der Augustiner-Chorherren. Die Klosterkirche St. Michael vereint die Baustile Gotik, Romanik und Barock. Geweiht wurde die Kirche im Jahr 1141. Aus dieser Zeit haben sich unter anderem das Kirchenportal und die bedeutenden romanischen Wandmalereien erhalten. Das heutige spätbarocke Aussehen der Kirche ist dem Abt Meinrad I. von Andechs zu verdanken, der die Umgestaltung 1765 abschließen konnte.

Führungen in der Klosterkirche sind nach Absprache möglich (Tel. 09452 933630, info@propstei-paring.de)

www.pilgerweg-vianova.de

Verlauf:
Straubing - Schierling - Weltenburg

VIA NOVA
Europäischer Pilgerweg

VIA NOVA
EUROPÄISCHER PILGERWEG

VIA NOVA
Zwischen Straubing und Kelheim

VIA NOVA
EUROPÄISCHER PILGERWEG

Mehr Infos zu den einzelnen Ferienregionen, Gastgeberverzeichnisse, Freizeittipps uvm.

Landkreis Regensburg · Altmühlstr. 3 · 93059 Regensburg
Tel. 0941 4009495 · Fax 0941 4009490
tourismus@lra-regensburg.de
www.landkreis-regensburg.de

Tourismusverband im Landkreis Kelheim e.V.
Donaupark 13 · 93309 Kelheim
Tel. 09441 207330 · Fax 09441 207339
info@tourismus-landkreis-kelheim.de
www.tourismus-landkreis-kelheim.de

Tourist-Information im Landratsamt Straubing-Bogen
Leutnerstr. 15 · 94315 Straubing
Tel. 09421 973137 · Fax 09421 973177
info@bayerischer-wald.me
www.bayerischer-wald.me

www.pilgerweg-vianova.de

Leitgedanken der VIA NOVA

Vision und Kraft Wer Mut zum Träumen hat - hat Kraft zum Kämpfen. Pilgern auf der VIA NOVA ist ein Beitrag zu einem friedlichen und solidarischen Miteinander in Europa auf dem Weg ins 21. Jahrhundert.

International und überkonfessionell Die VIA NOVA ist ein Pilgerweg für alle Menschen und Gruppen, die aufbrechen und gehen wollen. Er verbindet Länder und Menschen über Grenzen hinweg.

Achtsamkeit und Ehrfurcht vor der Schöpfung Wer pilgernd unterwegs ist, erlebt und genießt mit allen Sinnen die Schönheit und Vielfalt der Schöpfung Gottes. Jeder Teil dieser Erde ist heilig. Achtsamkeit weckt die Liebe zu allem, was lebt.

Neuen Geist atmen Pilgern führt zur Mitte und verschafft der Seele Raum zum Aufatmen. Ruhige Orte der Kraft laden ein zum Innehalten und Meditieren, zum Schweigen und Hören. Lieder und Texte wecken immer wieder die Sehnsucht nach Frieden, Gerechtigkeit und Umkehr zum Leben.

Offenheit und Gastfreundschaft Pilgernde erleben auf der VIA NOVA herzliche Gastfreundschaft, wenn sie anklopfen und um Aufnahme bitten. Begegnung wird zum Geschenk, wo sich Menschen füreinander öffnen und Leben teilen.

Verantwortung und Heilung Wer den Weg nach innen wagt, wird auch die Verantwortung für sich und die Welt entdecken und wahrnehmen. Es kann heilen, was verwundet, und gesund werden, was aus dem Gleichgewicht geraten ist.

Aufbruch und Hoffnung Wer alte Wege verlässt und aufbricht, gewinnt neue Perspektiven und findet Frieden im Herzen. Hoffnung bricht sich eine Bahn und wird zur Grundlage für ein Leben in Gelassenheit und Fülle.

Straubing · Atting & Rain

Die Herzogsstadt

331 m ü. NN

Straubing – Die Lage am Donaustrom, der weitläufige, mit buntem Leben erfüllte Stadtplatz, die vielfältigen Kirchen und Baudenkmäler, all das begeistert die Besucher. Lassen Sie sich verzaubern vom Flair der alten Herzogsstadt an der Donau, tauchen Sie ein in das entspannte bayerische Lebensgefühl und begeben Sie sich auf Spurensuche in der jahrhundertealten Geschichte Straubings.

Sehenswertes für Pilger

- Stadtpfarrkirche St. Jakob (Pfarrplatz 112, Tel. 09421 12715)
- Wallfahrtskirche Sossau (Sossauer Platz 15, Tel. 09421 10588)
- Gäubodenmuseum (Fraunhoferstr. 23, Tel. 09421 974110)
- Ursulinenkirche (Burggasse 40, Tel. 09421 99230)
- Basilika und Friedhof St. Peter (Petersgasse 50b)

Wissenswertes für Pilger

- **Pilgerstempel:** Tourist-Information (Theresienplatz, Karmeliterkloster (Albrechtsgasse), Tabak Zeller (im Stadtturm), Info-Point beim öffentl. WC (Simon-Höller-Str.)
- **Übernachtungsmöglichkeit für Pilger:** Alle Hotels der Stadt nehmen Pilger auf – bitte fragen Sie in der Tourist-Information nach
- **Öffentliches WC:** Simon-Höller-Str., Am Hagen, Steiner-Thor-Platz
- **Apotheken:** Löwenapotheke (Ludwigsplatz), Einhornapotheke und Theresienapotheke (Theresienplatz)
- **Trinkbrunnen:** Grünanlagen Am Hagen (direkt nördlich des Zentrums)
- **Einkehrmöglichkeiten:** In Straubing gibt es eine große Anzahl an Gaststätten. Sie finden diese im Hotel- u. Gastronomieverzeichnis sowie auf der Homepage: www.straubing.de

Kontaktadresse für Pilger:

Tourist-Information, Theresienplatz 2, 94315 Straubing,
Tel. 09421 944307, tourismus@straubing.de, www.straubing.de

Straubing · **Atting & Rain** · Schönach/Mötzing

Die Pforte zum Großen Labertal

328 m ü. NN

Atting & Rain – Der Ort Rain entwickelte sich aus einer Burg des 13. Jahrhunderts, die von der Familie Rainer von Rain errichtet wurde. Rain liegt nur etwa 1 km westlich der Einmündung der Kleinen Laber in die Große Laber. Atting wurde im Jahr 847 erstmals urkundlich erwähnt und liegt in der Region Donauwald am Ausgang des Tals der Kleinen Laber.

Sehenswertes für Pilger

- Pfarrkirche Mariä Himmelfahrt (Hauptstr. 33, Atting, Tel. 09429 902080)
- Kirche Zur Verklärung Christi (Kirchstr. 2, Rain, Tel. 09429 902070)
- Schloss Rain (Schloßplatz 2, Rain)
- Kirche Johannes der Täufer (Ringstr. 16, Rinkam)

Wissenswertes für Pilger

- **Pilgerstempel:** Verwaltungsgemeinschaft Rain (Schloßplatz 2) und Innenhof der Kirche Zur Verklärung Christi (Rain)
- **Übernachtungsmöglichkeit für Pilger:** Flugplatzrestaurant Wallmühle (Flugplatzstr. 2, Atting, Tel. 09429 947779, www.flugplatzrestaurant-wallmuehle.de)
- **Einkehrmöglichkeiten:** Flugplatzrestaurant Wallmühle (Flugplatzstr. 2, Atting; Sommer So - Do 11 bis 20 Uhr, Fr u. Sa 10 bis 22 Uhr), Valentino III (Kellerweg 1, Rain; Di - Sa 11 bis 14 Uhr u. 17 bis 24 Uhr, So 11 bis 24 Uhr)

Kontaktadresse für Pilger

Verwaltungsgemeinschaft Rain, Schloßplatz 2, 94369 Rain,
Tel. 09429 94010

Atting & Rain · **Schönach/Mötzing** · Sünching

Im „Oberen Gäuboden“

338 m ü. NN

Schönach/Mötzing – Die Ortschaft Schönach, dessen Name auf „Scoenaich“ – „Schöne Eichen“ zurück geht, hat neben den zwei schönen Kirchen auch einen „Kreuzweg“, nämlich die Verbindungsstraße zwischen Haimbuch und Schönach, die mit 14 Kreuzwegstationen und einem großen Wegkreuz beschildert ist (erste Erwähnung aus 1770). Die denkmalgeschützte Allee lenkt außerdem den Blick noch auf das Schloss Schönach, das in Privatbesitz und deshalb nicht zugänglich ist.

Sehenswertes für Pilger

- Kirche St. Martin (St.-Martin-Str. 10, Schönach, Tel. 09429 902021; nicht zugänglich)
- Pfarrkirche Maria Rosenkranzkönigin, Maria Regina Saccratissimi Rosarii (Dorfstr. 20, Schönach, Tel. 09429 902021)
- Kirche St. Margaretha (Kirchstr. 39, Haimbuch, Tel. 09429 902021)
- Kirche Unsere Liebe Frau Maria Immaculata (Kastnerstr. 58, Mötzing, Pfarrei Riekofen, Tel. 09480 90040)

Wissenswertes für Pilger

- **Pilgerstempel:** Gasthaus Gschwind (Hauptstr. 10, Schönach)
- **Einkehrmöglichkeiten:** Gasthaus Gschwind (Hauptstr. 10, Schönach; geöffnet tägl. ab 13 Uhr), Gasthaus Willkofer (Dorfstr. 16, Schönach; Montag Ruhetag, So u. Mi ganztags, sonst ab 14 Uhr)

Kontaktadresse für Pilger

Verwaltungsgemeinschaft Sünching (Rathaus), Schulstr. 26,
93104 Sünching, Tel. 09480 93800

Schönach/Mötzing · **Sünching** · Aufhausen

Wanderung über die Laberauen

342 m ü. NN

Sünching – Sünching kann auf eine 1200-jährige Geschichte zurückblicken. Archäologische Funde belegen eine Besiedelung von der Jungsteinzeit über die Bronze-, Hallstatt- und Keltenzeit bis hin zu den Römern. Das schöne Sünchinger Schloss aus der Rokokozeit, prägt das Dorfbild von Sünching. Es hat einen markanten achteckigen Grundriss und war ein Wasserschloss. Es ist in Privatbesitz und daher nicht zugänglich.

Sehenswertes für Pilger

- Pfarrkirche St. Johannes (Kirchstr. 9, Tel. 09480 250)
- Kirche St. Moritz (Krankenhausstr. 43, Tel. 09480 250)
- Heimatmuseum Sünching (im Waldgebiet zw. Sünching und Geiselhöring, Tel. 09480 619; geöffnet jeden zweiten Sonntag im Monat von 14 bis 16 Uhr)

Wissenswertes für Pilger

- **Pilgerstempel:** Pfarrkirche St. Johannes (Kirchstr. 9), Verwaltungsgemeinschaft Sünching (Rathaus, Schulstr. 26)
- **Übernachtungsmöglichkeit für Pilger:** Gasthaus – Pension Englberger (Bahnhofstr. 35, Tel. 09480 203, www.gasthof-englberger.de)
- **Öffentliches WC:** beim Bahnhof (Bahnhofstr. 47)
- **Apotheken:** Apotheke St. Georg (Bahnhofstr. 6)
- **Einkehrmöglichkeiten:** Gasthaus Englberger (Bahnhofstr. 35; Mo Ruhetag, Di - So 10 bis 14 Uhr u. 17 bis 23 Uhr), Ristorante-Pizzeria Villa Berillo (Kirchstr. 19; tägl. 11 30 bis 14 Uhr u. 17 bis 22 Uhr)

Kontaktadresse für Pilger:

- Verwaltungsgemeinschaft Sünching (Rathaus), Schulstr. 26,
93104 Sünching, Tel. 09480 93800
- Pilgerwegbegleiterin: Elfriede Hurzlmeier,
Tel. 09480 959799

Sünching · **Aufhausen** · Pfakofen

Eine der ältesten Siedlungen des südlichen Landkreises

396 m ü. NN

Aufhausen – Aufhausen wurde 769 n. Chr. als „Ufusin“, ein Herzogsgut der Agilofinger, erstmals urkundlich erwähnt. Die Hügelkette auf der Aufhausen liegt entstand vor ca. 60 Mio. Jahren. Heute trennen die Hügel das Tal der Großen Laber von der weiten Donauebene. Der traditionelle Aufhausener „Bartholomäusmarkt“, der jährlich Ende August stattfindet, wurde als Kirchweihmarkt schon vor über 300 Jahren gefeiert.

Sehenswertes für Pilger

- Kapelle der Hl. Dreifaltigkeit (Niederhinkofen, Tel. 09454 9490530)
- Aussichtspunkt „Sternberg“: Blick über den Donaubogen von der alten Reichsstadt Regensburg bis zum Bogenberg
- Pfarrkirche St. Bartholomäus (Hofmark 3, Tel. 09454 9490530; im Sommer ganztägig geöffnet, im Winter geschlossen, Schlüssel im Pfarramt erhältlich)

Wissenswertes für Pilger

- **Pilgerstempel:** Wallfahrtskirche Maria Schnee (Hofmark 2)
- **Übernachtungsmöglichkeit für Pilger:** Stiftsgasthof Aufhausen (Hofmark 1, Tel. 09454 9490880, www.stiftsgasthof-aufhausen.de; ganztags geöffnet, Mi Ruhetag), Gasthaus Helm „Zur Hütten“ (Haid 1, Tel. 09454 352; ganztägig, Mo Ruhetag)
- **Öffentliches WC:** Feuerwehrhaus (Hofmark 6)
- **Trinkbrunnen:** Feuerwehrhaus (Hofmark 6)
- **Einkehrmöglichkeiten:** Siehe Übernachtungsmöglichkeit

Kontaktadresse für Pilger:

- Verwaltungsgemeinschaft Sünching (Rathaus), Schulstr. 26,
93104 Sünching, Tel. 09480 93800
- Kath. Pfarramt Aufhausen, Bischof-Rudolf-Graber-Str. 2,
93089 Aufhausen, Tel. 09454 9490530
- Pilgerführer: Bürgermeister Johann Jurgovsky, Verwaltungsgemeinschaft Sünching (Rathaus), Schulstr. 26,
93104 Sünching, Tel. 09480 93800

Aufhausen · **Pfakofen** · Eggmühl/Schierling

Der Ort im schönen Labertal

364 m ü. NN

Pfakofen – Pfakofen liegt in einem Tal, umgeben von sanften Hügeln. Die drei zusammengewachsenen Orte an den fruchtbaren Auen der Großen Laber können auf eine lange Siedlungsgeschichte zurückblicken. Aus vorgeschichtlicher Zeit wurden im Gemeindegebiet Spuren der Jungsteinzeit (5.000 bis 2.000 v. Chr.), der Hügelgräberzeit und vor allem der Urnenfelderzeit entdeckt. Der dörfliche Charakter konnte durch die vielen Jahre hinweg bewahrt werden.

Sehenswertes für Pilger

- Filialkirche Unserer Lieben Frau (Ortsstr. 72a, Pfellkofen)
- Filialkirche St. Johannes Evangelist (Einhauser Str. 32, Rogging)
- Kriegerdenkmäler (Ortsstr., Pfakofen und Hauptstr., Rogging)

Wissenswertes für Pilger

- **Pilgerstempel:** Eingang Gemeindekanzlei (Am Kirchweg 7)
- **Übernachtungsmöglichkeit für Pilger:** Pension Grünbeck (Gartenstr. 26, Tel. 09451 949293)
- **Öffentliches WC:** Jahnstr., Nähe Sportplatz
- **Einkehrmöglichkeiten:** Gaststätte Schmalhofer (Ortsstr. 39; Di 10 bis 22 Uhr, Mi 10 bis 14 Uhr, Do - So 10 bis 22 Uhr, Mo Ruhetag), Gasthof Röhrl Zum Schwarzen Adler (Ortsstr. 26; Do und Fr 18 bis 24 Uhr, Sa 11 bis 14 und 17 bis 24 Uhr, So 09 bis 22 Uhr)

Kontaktadresse für Pilger:

Verwaltungsgemeinschaft Altglofsheim, Bahnhofstr. 10,
93087 Altglofsheim, Tel. 09453 9310, vg.altglofsheim@realrgb.de,
www.pfakofen.de

Pfakofen · **Eggmühl/Schierling** · Langquaid

Zu Gast beim Gänshänger

381 m ü. NN

Eggmühl/Schierling – Den Ortsteil Eggmühl kennt man weltweit, weil Napoleon 1809 hier war und sich in der Schlacht von Eggmühl den Weg nach Wien frei machte. Schierling ist bekannt durch die Gänshänger-Sage aus der Zeit des Dreißigjährigen Krieges: Der damalige Schlossherr wollte seine letzten Gänse vor dem hungrigen Feind dadurch retten, dass er sie schlachtete und an der Hinterseite des Schlosses aufhängte. Die Schweden stöberten allerdings das Versteck auf und nahmen das Federvieh mit. Und nachdem auf den Schaden der Spott sofort folgt, hatten die Schierlinger ihren Spitznamen fortan gesichert.

Sehenswertes für Pilger

- Löwendenkmal Eggmühl (Regensburger Str.)
- Schloss Eggmühl (Kirchplatz 1; heute BRK Seniorenheim)
- Gänshängerbrunnen (Rathausplatz Schierling)
- Ältestes Schulhaus Deutschlands (Hundsmarkt 4, Schierling)
- Napoleonshöhe (zwischen Oberdeggenbach und Pinkofen)

Wissenswertes für Pilger

- **Pilgerstempel:** Kath. Pfarramt (Jakob-Brand-Str. 1, Schierling), Rathaus (Rathausplatz 1, Schierling; während der Öffnungszeiten)
- **Übernachtungsmöglichkeit für Pilger:** Gasthaus „Zum Aumeier“ (Hauptstr. 32, Schierling, Tel. 09451 3646, www.gasthaus-aumeier.com)
- **Öffentliches WC:** Aussegnungshalle am Friedhof (Jakob-Brand-Str. 9, Schierling)
- **Apotheken:** Gänshänger-Apotheke (Rathausplatz 7, Schierling), Marien-Apotheke (Rathausplatz 5, Schierling)
- **Trinkbrunnen:** Gänshänger-Brunnen (Rathausplatz Schierling)
- **Einkehrmöglichkeiten:** Bräustüberl (Rathausplatz 11; Mi - So 11 bis 23 Uhr), Centro (Rathausplatz 12; Mo - So ab 10.30 Uhr), Saloniki (Zum Guten Hof 2; Di - So 11 bis 14 u. 17 bis 23 Uhr)

Kontaktadresse für Pilger

Rathaus Schierling, Rathausplatz 1, 84069 Schierling,
Tel. 09451 93020, www.schierling.de

Straubing - Sünching (20,8 km)

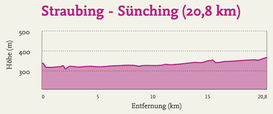

Sünching - Pfakofen (12,6 km)

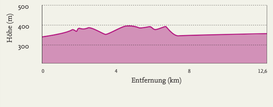

Pfakofen - Schierling (9,1 km)

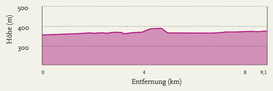

Schierling - Mallersdorf-Pfaffenberg (17,4 km)

VIA NOVA Service Informationen

VIA NOVA EUROPÄISCHER PILGERWEG

Sehenswertes für Pilger

Verein Europäischer Pilgerweg VIA NOVA
Seeweg 1 · A-5164 Seeham · Tel. 0043(0)6217 20240-40
info@pilgerweg-vianova.eu · www.pilgerweg-vianova.de

Bildungshaus und Landvolkshochschule St. Gunther e.V.
Hengersberger Straße 10 · D-94557 Niederalteich
Tel. 0049(0)9901 9352-0
info@vhs-niederalteich.de · www.vhs-niederalteich.de

Landkreis Regensburg
Altmühlstr. 3 · 93059 Regensburg
Tel. 0941 4009495 · Fax 0941 4009490
tourismus@lra-regensburg.de
www.landkreis-regensburg.de

Tourismusverband im Landkreis Kelheim e.V.
Donaupark 13 · 93309 Kelheim
Tel. 09441 207330 · Fax 09441 207339
info@tourismus-landkreis-kelheim.de
www.tourismus-landkreis-kelheim.de

Tourist-Information im Landratsamt Straubing-Bogen
Leutnerstr. 15 · 94315 Straubing
Tel. 09421 973127 · Fax 09421 973177
info@bayerischer-wald.me
www.bayerischer-wald.me

Weiterführendes Kartenmaterial der **Via Nova „Etappe von Schwarzach nach Mallersdorf-Pfaffenberg“** ist beim Landkreis Straubing-Bogen erhältlich!

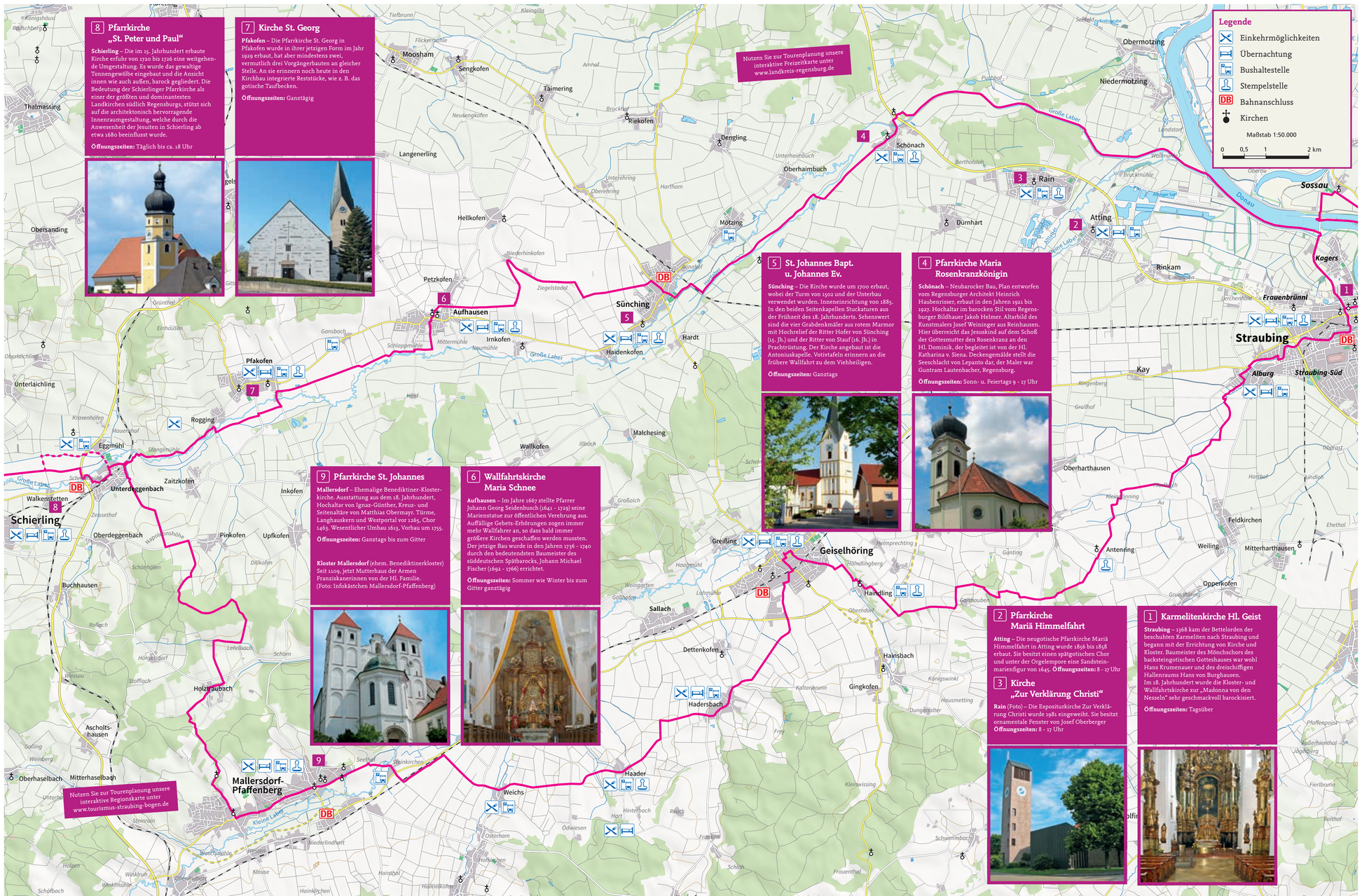

8 Pfarrkirche „St. Peter und Paul“

Schierling – Die im 15. Jahrhundert erbaute Kirche erfuhr von 1720 bis 1726 eine weitgehende Umgestaltung. Es wurde das gewaltige Tonnengewölbe eingebaut und die Ansicht innen wie auch außen, barock gegliedert. Die Bedeutung der Schierlinger Pfarrkirche als einer der größten und dominantesten Landkirchen südlich Regensburgs, stützt sich auf die architektonisch hervorragende Innenraumgestaltung, welche durch die Anwesenheit der Jesuiten in Schierling ab etwa 1680 beeinflusst wurde.

Öffnungszeiten: Täglich bis ca. 18 Uhr

7 Kirche St. Georg

Pfakofen – Die Pfarrkirche St. Georg in Pfakofen wurde in ihrer jetzigen Form im Jahr 1929 erbaut, hat aber mindestens zwei, vermutlich drei Vorgängerbauten an gleicher Stelle. An sie erinnern noch heute in den Kirchbau integrierte Reststücke, wie z. B. das gotische Taufbecken.

Öffnungszeiten: Ganztägig

5 St. Johannes Bapt. u. Johannes Ev.

Sünching – Die Kirche wurde um 1700 erbaut, wobei der Turm von 1502 und der Unterbau verwendet wurden. Inneneinrichtung von 1885. In den beiden Seitenkapellen Stuckaturen aus der Frühzeit des 18. Jahrhunderts. Sehenswert sind die vier Grabdenkmäler aus rotem Marmor mit Hochrelief der Ritter Hofer von Sünching (15. Jh.) und der Ritter von Staud (16. Jh.) in Prachtrüstung. Der Kirche angebaut ist die Antoniuskapelle. Votivtafeln erinnern an die frühere Wallfahrt zu dem Viehheiligen.

Öffnungszeiten: Ganztags

4 Pfarrkirche Maria Rosenkranzkönigin

Schönach – Neubauracker Bau, Plan entworfen vom Regensburger Architekt Heinrich Haubenrisser, erbaut in den Jahren 1921 bis 1927. Hochaltar im barocken Stil vom Regensburger Bildhauer Jakob Helmer. Altarbild des Kunstmalers Josef Weininger aus Reinhausen. Hier überreicht das Jesuskind auf dem Schoß der Gottesmutter den Rosenkranz an den Hl. Dominik, der begleitet ist von der Hl. Katharina v. Siena. Deckengemälde stellt die Seeschlacht von Lepanto dar, der Maler war Guntram Lautenbacher, Regensburg.

Öffnungszeiten: Sonn- u. Feiertags 9 - 17 Uhr

9 Pfarrkirche St. Johannes

Mallersdorf – Ehemalige Benediktiner-Klosterkirche. Ausstattung aus dem 18. Jahrhundert, Hochaltar von Ignaz-Günther, Kreuz- und Seitenaltäre von Matthias Obermayr. Türme, Langhauskern und Westportal vor 1265, Chor 1463. Wesentlicher Umbau 1613, Vorbau um 1755.

Öffnungszeiten: Ganztags bis zum Gitter

Kloster Mallersdorf (ehem. Benediktinerkloster) Seit 1109, jetzt Mutterhaus der Armen Franziskanerinnen von der Hl. Familie. (Foto: Infokästchen Mallersdorf-Pfaffenberg)

6 Wallfahrtskirche Maria Schnee

Aufhausen – Im Jahre 1667 stellte Pfarrer Johann Georg Seidenbusch (1641 - 1729) seine Marienstatue zur öffentlichen Verehrung aus. Auffällige Gebets-Erhörungen zogen immer mehr Wallfahrer an, so dass bald immer größere Kirchen geschaffen werden mussten. Der jetzige Bau wurde in den Jahren 1736 - 1740 durch den bedeutendsten Baumeister des süddeutschen Spätbarocks, Johann Michael Fischer (1692 - 1766) errichtet.

Öffnungszeiten: Sommer wie Winter bis zum Gitter ganztägig

2 Pfarrkirche Mariä Himmelfahrt

Atting – Die neugotische Pfarrkirche Mariä Himmelfahrt in Atting wurde 1856 bis 1858 erbaut. Sie besitzt einen spätgotischen Chor und unter der Orgelempore eine Sandsteinmarienfigur von 1645. **Öffnungszeiten:** 8 - 17 Uhr

3 Kirche „Zur Verklärung Christi“

Rain (Foto) – Die Expositurkirche Zur Verklärung Christi wurde 1981 eingeweiht. Sie besitzt ornamentale Fenster von Josef Oberberger **Öffnungszeiten:** 8 - 17 Uhr

1 Karmelitenkirche Hl. Geist

Straubing – 1368 kam der Bettelorden der beschuhten Karmeliten nach Straubing und begann mit der Errichtung von Kirche und Kloster. Baumeister des Mönchschors des backsteingotischen Gotteshauses war wohl Hans Krumenauer und des dreischiffigen Hallenraums Hans von Burghausen. Im 18. Jahrhundert wurde die Kloster- und Wallfahrtskirche zur „Madonna von den Nesseln“ sehr geschmackvoll barockisiert.

Öffnungszeiten: Tagsüber

Eggmühl/Schierling · **Mallersdorf-Pfaffenberg**

Im Labertal ganz oben

411 m ü. NN

Mallersdorf-Pfaffenberg – Der Ort liegt im schönen Tal der Kleinen Laber, eingebettet in die niederbayerische Wald- und Hügellandschaft. Weit über die Grenzen von Mallersdorf-Pfaffenberg hinaus bekannt ist das Kloster Mallersdorf, ein ehemaliges Benediktinerkloster.

Sehenswertes für Pilger

- Kloster Mallersdorf (Klosterberg 1, Tel. 08772 6900)
- Pfarrkirche St. Peter (Gandorferberg 14a, Pfaffenberg, Tel. 08772 326)

Wissenswertes für Pilger

- **Pilgerstempel:** Pfarrkirche St. Johannes (Mallersdorf, neben Kloster), Pfarrkirche St. Peter (Gandorferberg 14a, Pfaffenberg), Standesamt (Marktstr. 5), Rathaus (Steinrainer Str. 8)
- **Übernachtungsmöglichkeit für Pilger:** Klosterbräustüberl Mallersdorf (Nardinistr. 1, Tel. 08772 915470), Gasthof-Hotel Steinrain (Steinrain 1, Tel. 08772 366), Gasthaus Forstner (Ascholtshausen 109, Tel. 08772 5515)
- **Öffentliches WC:** Ferstlstr. (Nähe Hofmark, Mallersdorf), Kloster Brauereigelände (Klosterberg 1, Mallersdorf)
- **Apotheken:** Landgerichts-Apotheke (Bahnhofstr. 8, Mallersdorf), Laber-Apotheke (Laberstr. 16, Pfaffenberg)
- **Einkehrmöglichkeiten:** Gasthaus Stöttner „Zum gemütlichen Treff“ (Marktplatz 7, Sa - Mo ab Vormittag, Di - Fr ab Nachmittag), siehe auch Übernachtungsmöglichkeiten

Kontaktadresse für Pilger

- Rathaus, Steinrainer Str. 8, 84066 Mallersdorf-Pfaffenberg, Tel. 08772 80722, markt-mallersdorf-pfaffenberg@mal-pfa.de, www. mallersdorf-pfaffenberg.de
- Via Nova-Beauftragte Elisabeth Keck, Standesamt, Marktstr. 5, 84066 Mallersdorf-Pfaffenberg, Tel. 08772 804551, e.keck@mal-pfa.de

St. Wolfgang (Österreich) · Pribram (CZ) · Kelheim (Bayern)

VIA NOVA – Die längste Reise ist die Reise zu sich selbst

Der Europäische Pilgerweg VIA NOVA stellt einen modernen Pilgerweg dar, der derzeit auf einer Gesamtlänge von über 1.060 km als Wanderweg beschildert ist. Dieser junge, zeitgemäß ausgeformte Pilgerweg führt **quer durch Salzburg, Oberösterreich, Ostbayern und Tschechien** und verbindet so Länder und Menschen über Grenzen hinweg.
Die VIA NOVA ist ein spiritueller Weg ins 21. Jahrhundert, ein Zeichen für Hoffnung, Frieden und Umkehr zum Leben. Auf dem Weg sind Wallfahrtskirchen und Wegkreuze, Orte der Kraft und der Ruhe, der Schönheit und Geschichte. Wer auf diesem Pilgerweg unterwegs war, wird gerne weiter erzählen: **„Diesen Weg musst du mal gegangen sein!“**

Wissenswertes für Pilger

Veranstaltungen rund um die VIA NOVA,
Informationen zu geführten Pilgerwanderungen und mehr finden Sie im Internet unter **www.pilgerweg-vianova.eu**.

Kontaktadressen für Pilger

Verein Europäischer Pilgerweg VIA NOVA
Seeweg 1 · A-5164 Seeham · Tel. 0043(0)6217 20240-40
info@pilgerweg-vianova.eu · www.pilgerweg-vianova.eu
Bildungshaus und Landvolkshochschule St. Gunther e.V.
Hengersberger Straße 10 · D-94557 Niederalteich
Tel. 0049(0)9901 9352-0
info@vhs-niederalteich.de · www.lvhs-niederalteich.de

Der Wegweiser der VIA NOVA